SEZIONE "1-1" - SCALA 1:200

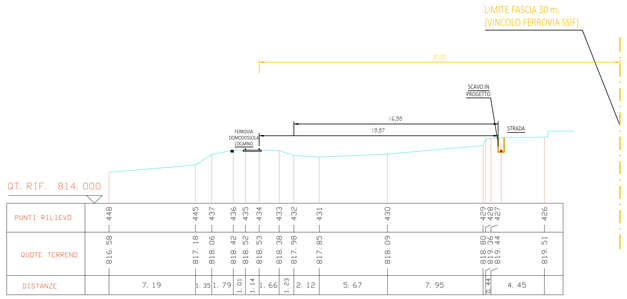

PUNTI RILIEVO	448	445	437	436	435	434	433	432	431	430	429	428	427	426
QUOTE TERRENO	816.58	817.18	818.06	818.42	818.52	818.53	818.38	817.98	817.85	818.09	818.90	819.50	819.44	819.51
DISTANZE	7.19	1.35	1.79	1.10	1.14	1.66	1.23	2.12	5.67	7.95	0.44	4.45		

SEZIONE "2-2" - SCALA 1:200

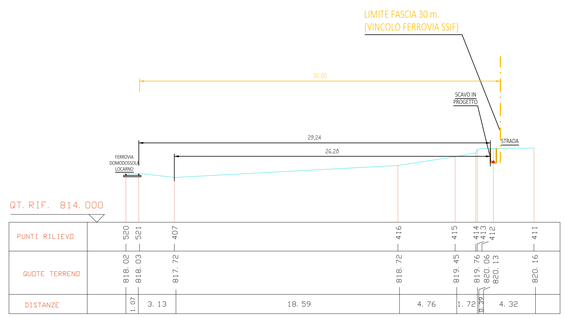

PUNTI RILIEVO	520	521	407	416	415	414	413	412	411
QUOTE TERRENO	818.02	818.03	817.72	818.72	819.45	819.76	820.05	820.13	820.16
DISTANZE	1.07	3.13	18.59	4.76	1.72	0.29	4.32		

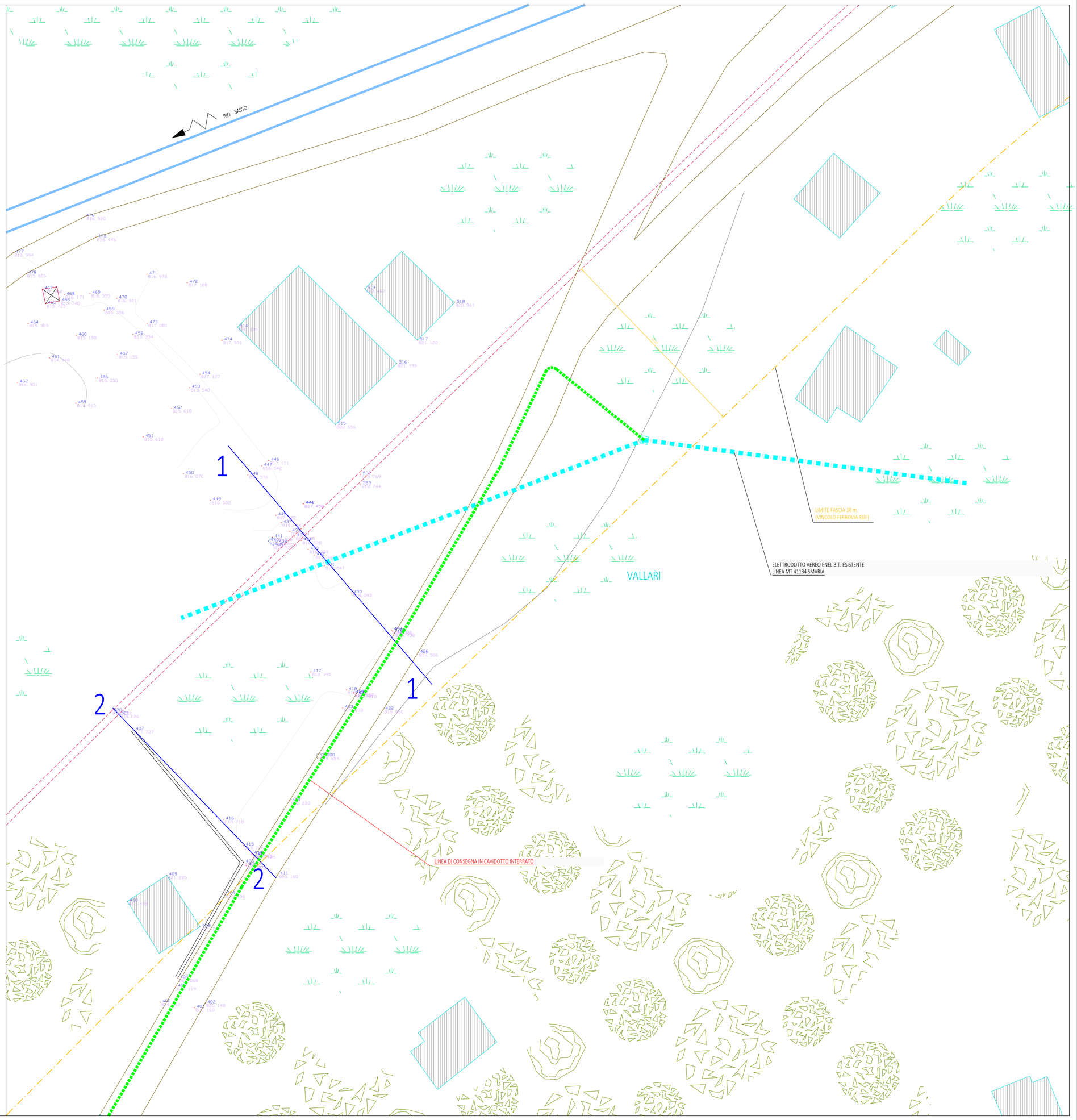

INGEOART s.r.l.
STUDIO TECNICO BONACCI
Piazza Stazione, 3 - 28844 VILLADOSSOLA (VB) - P.I. 01383610035
Tel. 0324/5795 - Fax 0324/579530 - email : info@ingeoart.it

PROVINCIA DEL VERBANO-CUSIO-OSSOLA / COMUNE DI DRUOGNO

D.lgs 387/03 - L.R. n.40 del 14 dicembre 1998 art.12 - FASE DI VALUTAZIONE DI IMPATTO AMBIENTALE - PROGETTO DEFINITIVO -
Riferimento: Verbale della IVa Conferenza dei Servizi del 22.10.2019

PROGETTO DI IMPIANTO IDROELETTRICO CON DERIVAZIONE DAL RIO RAGNO

PLANIMETRIA E SEZIONI OPERE IN VINCOLO FERROVIA SSIF - Scala 1:200

FIRMA DEL TECNICO:
Ing. ANDREA BONACCI
(Firmato digitalmente)

REP.: 16-079
FILE: elab 2 panimetria
ELABORATO: 30

COMMITTENTE: CARETTI ADAMO
FIRMA DI ACCETTAZIONE PROGETTO (DICH. "A")

REV.	DESCRIZIONE	DIS.	DATA.	CONTR.
1	Pratica VIA	M.C.	24.07.16	ANDREA

DATA: GIUGNO 2016
AGGIORNAMENTO: GENNAIO 2025

DICHIARAZIONE "A"
Il presente progetto potrà avere esecuzione solo ad avvenuto ottenimento/efficacia dei titoli abilitativi. Il Committente dovrà attenersi scrupolosamente nell'esecuzione dell'opera a quanto previsto in progetto ed alle eventuali prescrizioni. Il progetto non potrà essere variato né modificato senza aver preventivamente richiesto ed ottenuto quanto previsto dalla vigente normativa. Modifiche e varianti non autorizzate saranno considerate iniziative proprie del Committente ed escludono pertanto lasciatamente la Direzione Lavori da ogni responsabilità penale, civile ed amministrativa.